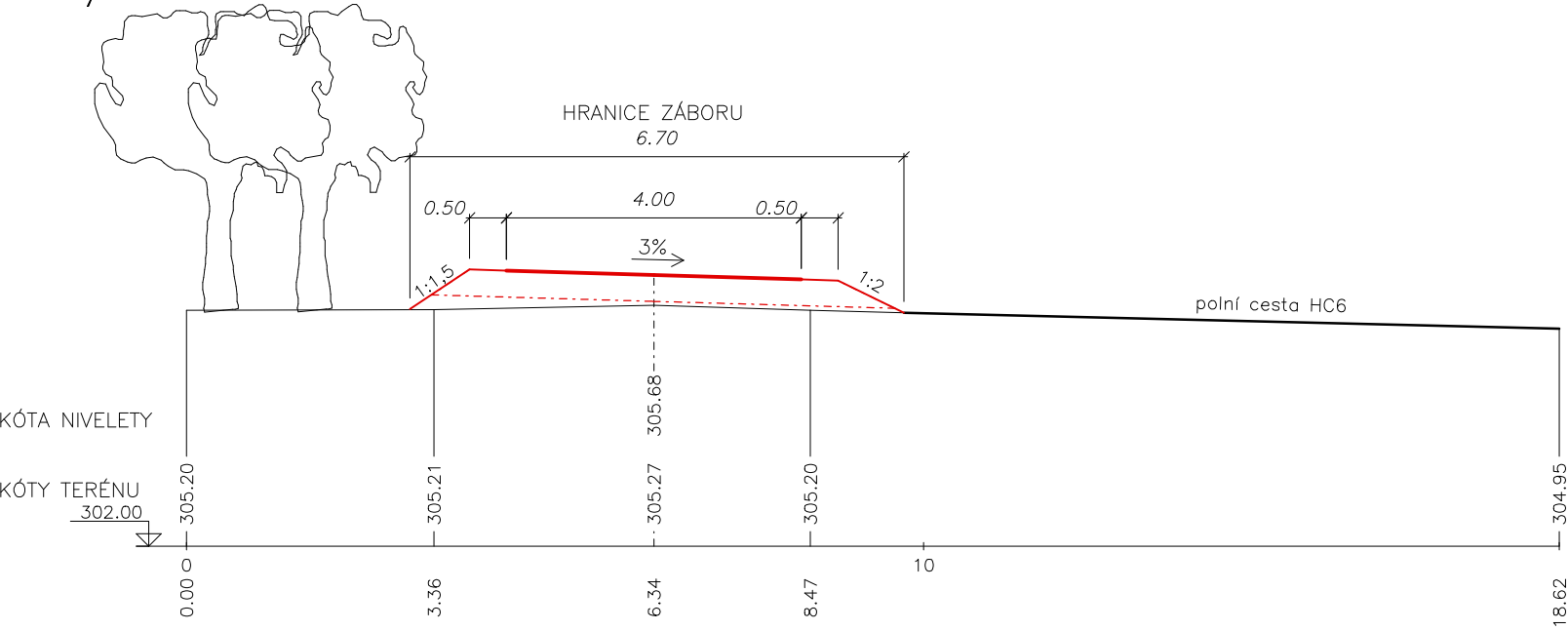
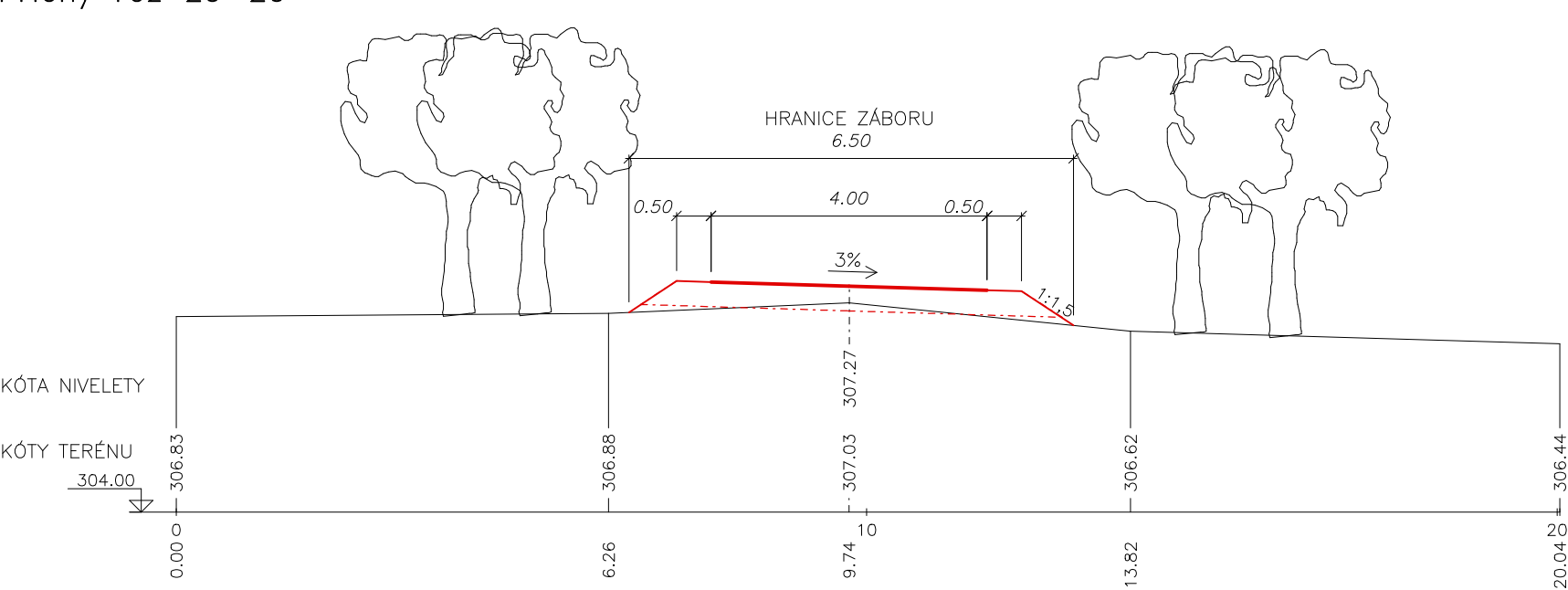


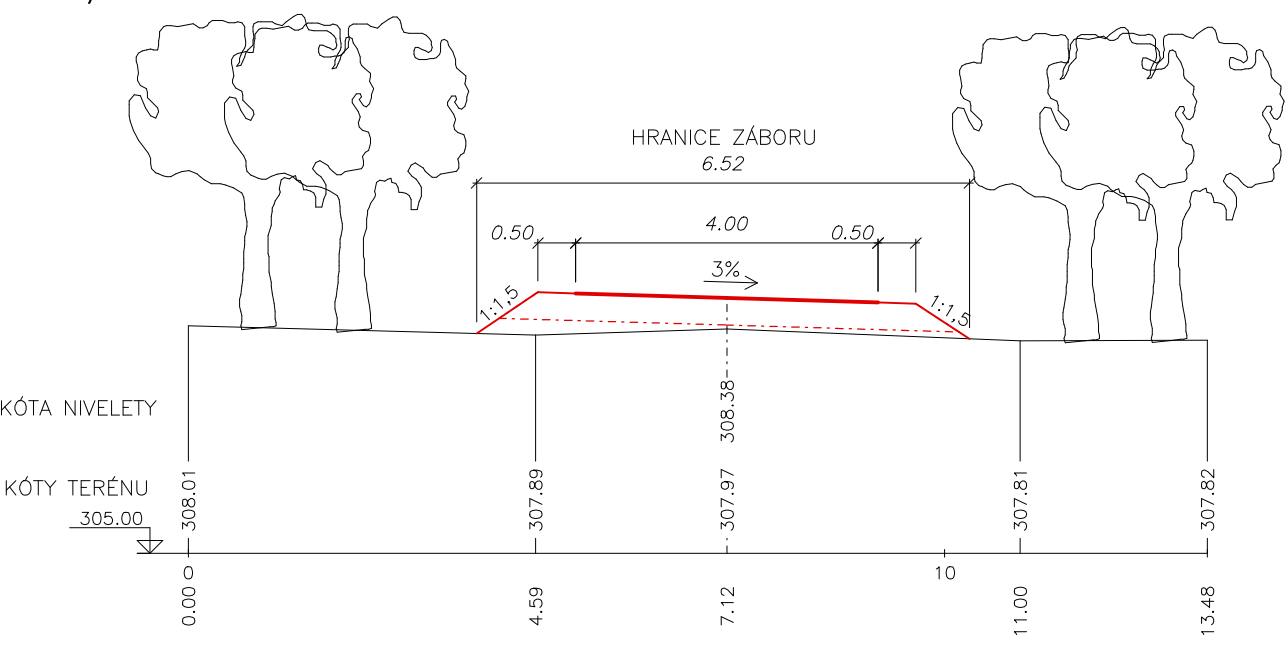
HC5  
Příčný řez 28–28´



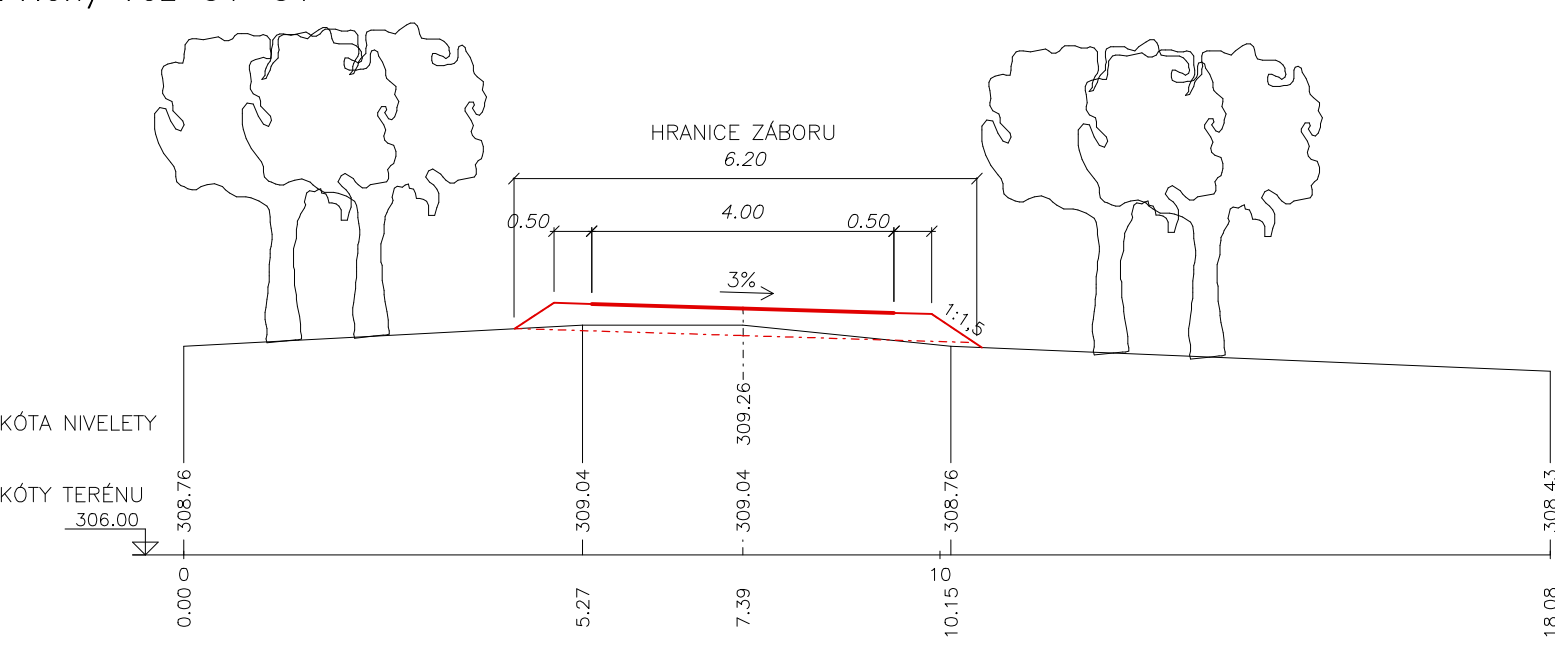
HC5  
Příčný řez 29–29´



HC5  
Příčný řez 30–30´



HC5  
Příčný řez 31–31´



VYPRACOVALA		ZODP.PROJEKTANT		 <b>GEODETICKÉ SDRUŽENÍ s.r.o.</b> <small>Kpt. Olesinského 69 261 01 Příbram tel: 317 611 111 www.geodetpb.cz</small>	
					
ODBĚRATEL:	KPÚ pro Liberecký kraj Pobočka Liberec				
MÍSTO STAVBY:	k.ú. Háj u Habartic			DATUM	03/2017
STAVBA – OBJEKT:  POLNÍ CESTA HC5				STUPEŇ	PSZ
				FORMÁT	A2
OBSAH VÝKRESU: DOKUMENTACE TECHNICKÉHO ŘEŠENÍ  PŘÍČNÉ ŘEZY				MĚŘÍTKO	1:100
				Č. VÝKRESU	10